

# 全国道路施設点検データベース（道路橋） 操作マニュアル

## 第三者被害予防措置 登録編 （暫定版）

本マニュアルは、全国道路施設点検データベース（道路橋）の第三者被害予防措置データの登録に係る部分を抜粋した暫定版です。

令和5年2月

### Ⅲ-2-暫1. 第三者被害予防措置（以下、第三者被害データ）入力用データの作成

既に入力用データを入力し、定期点検カルテ入力システムで入力作成中または入力済みの場合には、本章で示す入力用データの作成は不要です。

### Ⅲ-2-暫2. 第三者被害予防措置データ取込から進めて下さい。

- 対象橋梁の第三者被害入力用データの作成手順を説明します。

①: インフォメーション画面左のメニューバーから「橋梁管理カルテ（登録用）」をクリックする。

このデータベースデータについて  
作成日: 2022/04/01 00:00:00 最終更新日: 2022/04/01 00:00:00  
このデータベースデータは、開発テスト用のデータです。  
↓ 以下インフォメーション画面テスト用

【情報テスト(公開)】 定期メンテナンスのお知らせ  
作成日: 2022/04/01 00:00:00 最終更新日: 2022/04/01 00:00:00  
システムメンテナンスのため、下記日程にてサービス停止を予定しております。  
皆様には大変ご不便をおかけしますことお詫び申し上げますとともに、なにとぞご理解を賜りますよう、よろしくお願い申し上げます。  
■システム停止期間: 2022年02月18日(金曜日) 00:00~06:00  
※作業進捗により、前後する場合がございます。ご了承ください。  
※メンテナンス時間帯は、ページが正しく表示されない場合があります。

【警告テスト(公開)】 緊急メンテナンスのお知らせ  
作成日: 2022/04/01 00:00:00 最終更新日: 2022/04/01 00:00:00  
システムメンテナンスのため、下記日程にてサービス停止を予定しております。  
皆様には大変ご不便をおかけしますことお詫び申し上げますとともに、なにとぞご理解を賜りますよう、よろしくお願い申し上げます。

- 施設一覧に遷移します。

②、③: ②地方整備局、事務所を順に指定し、③「検索」をクリックし、施設一覧を表示します。

橋梁管理カルテ(登録用) 令和04年度(2022年度)

地方整備局: 東北 事務所: 青森河川国道 検索

追加条件 クリックすると追加の検索条件が設定できます

<input type="checkbox"/>	橋梁ID	PDF	資料ファイル	カルテ	定期点検	塩害	第三者被害	橋梁番号	出場所	路線名	橋梁名	起点側住所
<input type="checkbox"/>	40.34349,141.27646							8230004001	十和田国道維持	一般国道4号 現道	青岩大橋	岩手県二戸市釜沢
<input type="checkbox"/>	40.36808,141.24315							8230004002	十和田国道維持	一般国道4号 現道	三戸橋	青森県三戸郡三戸町大字同心町
<input type="checkbox"/>	40.36938,141.24047							8230004003	十和田国道維持	一般国道4号 現道	境ノ沢跨道橋	青森県三戸郡三戸町大字豊川
<input type="checkbox"/>	40.40073,141.26367							8230004004	十和田国道維持	一般国道4号 現道	馬淵橋	青森県三戸郡三戸町大字川守田
<input type="checkbox"/>	40.40567,141.27096							8230004005	十和田国道維持	一般国道4号 現道	南部大橋	青森県三戸郡南部町沖田面上村
<input type="checkbox"/>	40.41313,141.28448							8230004006	十和田国道維持	一般国道4号 現道	上沖田面藩橋	青森県三戸郡南部町
<input type="checkbox"/>	40.51021,141.31039							8230004007	十和田国道維持	一般国道4号 現道	下長下跨道橋	青森県三戸郡五戸町
<input type="checkbox"/>	40.51431,141.29843							8230004008	十和田国道維持	一般国道4号 現道	あかさか跨道橋	青森県三戸郡五戸町治部左工門
<input type="checkbox"/>	40.52058,141.28994							8230004009	十和田国道維持	一般国道4号 現道	五戸新橋	青森県三戸郡五戸町字八景
<input type="checkbox"/>	40.52492,141.28665							8230004010	十和田国道維持	一般国道4号 現道	毛無森橋	青森県三戸郡五戸町八景

1ページあたりの行数: 10 1-10件目 / 270件

定期点検データ作成 塩害データ作成 第三者被害データ作成 MOB出力 カルテデータ取込 登録施設リスト 登録施設リスト(資料ファイル) 設定

- ④、⑤：④対象施設を選択し、⑤「第三者被害データ作成」をクリックします。
- ⑥：「第三者被害データ作成を開始しますか？」を確認し、「はい」をクリックします。

第三者被害データが作成済みの場合は、警告文が表示されるので、「確認」をクリックしたのち、必要に応じて [Ⅲ-2-暫4 第三者被害データの削除](#) を実施して下さい。

⑦：処理完了まで、しばらくお待ちください。

橋梁管理カルテ(登録用) 令和04年度(2022年度)

地方整備局: 東北 事務所: 青森河川国道

追加条件: クリックすると追加の検索条件が設定できます

橋梁ID	PDF	資料ファイル	カルテ	定期点検	被害	第三者被害	橋梁番号	出張所	路線名	橋梁名	起点側住所
<input checked="" type="checkbox"/> 40.34349,141.27646							8230004001	十和田国道維持	一般国道4号 現道	青岩大橋	岩手県二戸市釜沢
<input type="checkbox"/> 40.36808,141.24315							8230004002	十和田国道維持	一般国道4号 現道	三戸橋	青森県三戸郡三戸町大字同心町
<input type="checkbox"/> 40.36938,141.24047									一般国道4号 現道	境ノ沢跨道橋	青森県三戸郡三戸町大字豊川
<input type="checkbox"/> 40.40073,141.26367									一般国道4号 現道	馬測橋	青森県三戸郡三戸町大字川守田
<input type="checkbox"/> 40.40567,141.27096									一般国道4号 現道	南部大橋	青森県三戸郡南部町沖田面上村
<input type="checkbox"/> 40.41313,141.28448									一般国道4号 現道	上沖田面溝橋	青森県三戸郡南部町
<input type="checkbox"/> 40.51021,141.31039							8230004007	十和田国道維持	一般国道4号 現道	下長下跨道橋	青森県三戸郡五戸町
<input type="checkbox"/> 40.51431,141.29843							8230004008	十和田国道維持	一般国道4号 現道	あかさか跨道橋	青森県三戸郡五戸町治部左工門
<input type="checkbox"/> 40.52058,141.28994							8230004009	十和田国道維持	一般国道4号 現道	五戸新橋	青森県三戸郡五戸町字八景
<input type="checkbox"/> 40.52492,141.28665							8230004010	十和田国道維持	一般国道4号 現道	毛無森橋	青森県三戸郡五戸町八景

1ページあたりの行数: 10 1-10 件目 / 270件

定期点検データ作成 被害データ作成 第三者被害データ作成 MDB出力 カルテデータ取込 登録施設リスト 登録施設リスト(資料ファイル)

⑧：「第三者被害データを作成しました。」を確認し、「確認」をクリックします。

橋梁管理カルテ(登録用) 令和04年度(2022年度)

地方整備局: 東北 事務所: 青森河川国道

追加条件: クリックすると追加の検索条件が設定できます

橋梁ID	PDF	資料ファイル	カルテ	定期点検	被害	第三者被害	橋梁番号	出張所	路線名	橋梁名	起点側住所
<input type="checkbox"/> 40.34349,141.27646							8230004001	十和田国道維持	一般国道4号 現道	青岩大橋	岩手県二戸市釜沢
<input type="checkbox"/> 40.36808,141.24315							8230004002	十和田国道維持	一般国道4号 現道	三戸橋	青森県三戸郡三戸町大字同心町
<input type="checkbox"/> 40.36938,141.24047									一般国道4号 現道	境ノ沢跨道橋	青森県三戸郡三戸町大字豊川
<input type="checkbox"/> 40.40073,141.26367									一般国道4号 現道	馬測橋	青森県三戸郡三戸町大字川守田
<input type="checkbox"/> 40.40567,141.27096									一般国道4号 現道	南部大橋	青森県三戸郡南部町沖田面上村
<input type="checkbox"/> 40.41313,141.28448									一般国道4号 現道	上沖田面溝橋	青森県三戸郡南部町
<input type="checkbox"/> 40.51021,141.31039							8230004007	十和田国道維持	一般国道4号 現道	下長下跨道橋	青森県三戸郡五戸町
<input type="checkbox"/> 40.51431,141.29843							8230004008	十和田国道維持	一般国道4号 現道	あかさか跨道橋	青森県三戸郡五戸町治部左工門
<input type="checkbox"/> 40.52058,141.28994							8230004009	十和田国道維持	一般国道4号 現道	五戸新橋	青森県三戸郡五戸町字八景
<input type="checkbox"/> 40.52492,141.28665							8230004010	十和田国道維持	一般国道4号 現道	毛無森橋	青森県三戸郡五戸町八景

1ページあたりの行数: 10 1-10 件目 / 270件

定期点検データ作成 被害データ作成 第三者被害データ作成 MDB出力 カルテデータ取込 登録施設リスト 登録施設リスト(資料ファイル)

⑨：対象施設の第三者被害に「○」表示されていることを確認してください。

≡ 橋梁管理カルテ(登録用) 令和04年度(2022年度) 青森河川国道事務所

地方整備局: 東北 事務所: 青森河川国道 検索

追加条件 クリックする 9 検索条件が設定できます

<input type="checkbox"/>	橋梁ID	PDF	資料ファイル	カルテ	定期点検	被害	第三者被害	橋梁番号	出張所	路線名	橋梁名	起点側住所
<input type="checkbox"/>	40.34349,141.27646						<input checked="" type="checkbox"/>	8230004001	十和田国道維持	一般国道4号 現道	青岩大橋	岩手県二戸市釜沢
<input type="checkbox"/>	40.36808,141.24315						<input type="checkbox"/>	8230004002	十和田国道維持	一般国道4号 現道	三戸橋	青森県三戸郡三戸町大字同心町
<input type="checkbox"/>	40.36938,141.24047						<input type="checkbox"/>	8230004003	十和田国道維持	一般国道4号 現道	境ノ沢跨道橋	青森県三戸郡三戸町大字豊川
<input type="checkbox"/>	40.40073,141.26367						<input type="checkbox"/>	8230004004	十和田国道維持	一般国道4号 現道	馬淵橋	青森県三戸郡三戸町大字川守田
<input type="checkbox"/>	40.40567,141.27096						<input type="checkbox"/>	8230004005	十和田国道維持	一般国道4号 現道	南部大橋	青森県三戸郡南部町沖田面上村
<input type="checkbox"/>	40.41313,141.28448						<input type="checkbox"/>	8230004006	十和田国道維持	一般国道4号 現道	上沖田面溝橋	青森県三戸郡南部町
<input type="checkbox"/>	40.51021,141.31039						<input type="checkbox"/>	8230004007	十和田国道維持	一般国道4号 現道	下長下跨道橋	青森県三戸郡五戸町
<input type="checkbox"/>	40.51431,141.29843						<input type="checkbox"/>	8230004008	十和田国道維持	一般国道4号 現道	あかさか跨道橋	青森県三戸郡五戸町治郎左工門
<input type="checkbox"/>	40.52058,141.28994						<input type="checkbox"/>	8230004009	十和田国道維持	一般国道4号 現道	五戸新橋	青森県三戸郡五戸町字八景
<input type="checkbox"/>	40.52492,141.28665						<input type="checkbox"/>	8230004010	十和田国道維持	一般国道4号 現道	毛無森橋	青森県三戸郡五戸町八景

1ページあたりの行数: 10 1-10 件目 / 270件

定期点検データ作成 被害データ作成 第三者被害データ作成 MODB出力 カルテデータ取込 登録施設リスト 登録施設リスト(資料ファイル) 音記

## Ⅲ－２－暫２．第三者被害予防措置データ取込

データ取込の前に必ずご確認ください。

### **第三者被害予防措置データ取込時の留意事項**

#### 1) データ取込用のデータ（定期点検カルテ入力システムで作成したデータ）について

- ・ 定期点検カルテ入力システムで作成されたデータは、橋梁管理カルテ、定期点検、第三者被害予防措置、塩害特定点検のデータがひとつのファイルとして出力されますが、道路橋 DB への登録は、各データ毎におこなって下さい。

例) 定期点検と同時に第三者被害予防措置を実施して作成した各調書データを登録する場合

- ・ 定期点検データを登録（定期点検カルテ入力システムで作成したデータ）
  - ・ 第三者被害予防措置データを登録（定期点検カルテ入力システムで作成したデータ）
- この場合、定期点検カルテ入力システムで作成したデータは全く同じケースがほとんどですが、それぞれ登録（データの取り込み）をおこなって下さい。順番は問いません。

#### 2) データ取込時の処理について

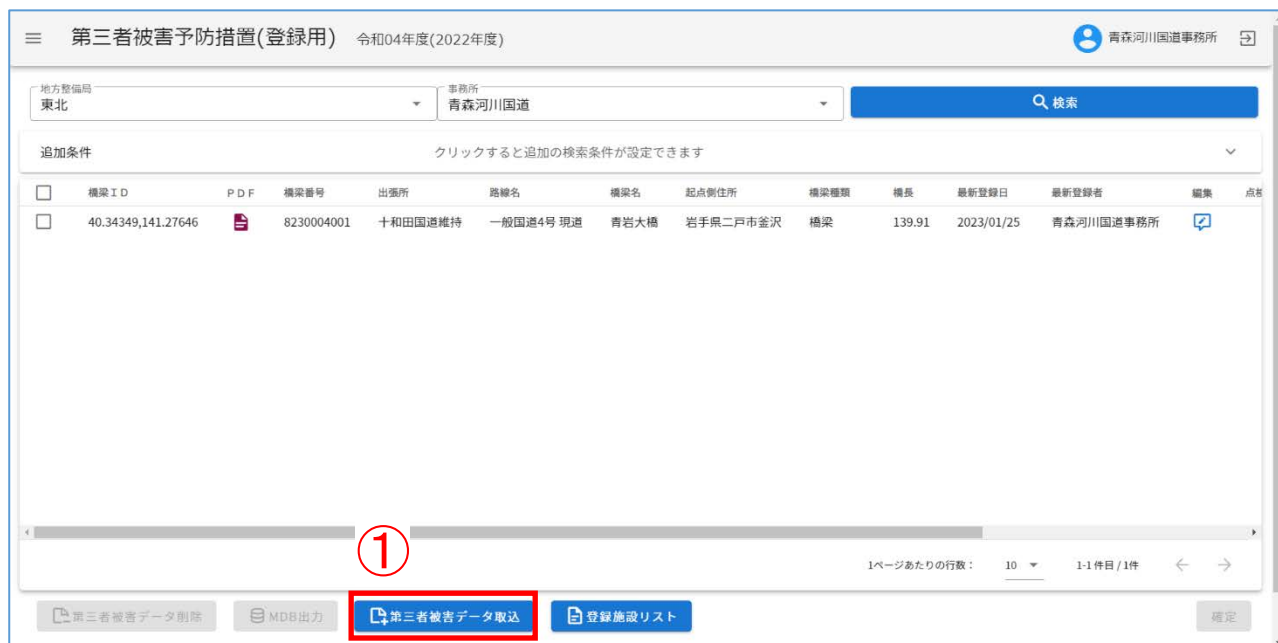
- ・ 道路橋 DB へのデータ取込は、常に「上書き」処理をおこないます。
- ・ 第三者被害予防措置のデータは、最終更新者が登録したデータのみ保持します。
- ・ データ取込をおこなう場合は、取込前の道路橋 DB に格納されているデータが、どの時点の誰が登録したデータであるかを確認のうえ、「上書き」登録の適否を必ずご確認ください。
- ・ 道路橋 DB の登録データがどのような状況（誰が、いつ登録しているか）であるかの情報は、施設管理者(業務発注者)、点検業者等の関係者間で共有して下さい。道路橋 DB 上でも第三者被害予防措置（登録用）画面にて点検業務のそれぞれでコメントできる仕組みを設けていますので、ご活用下さい。（Ⅲ－２－暫３．コメント・確定フラグ登録参照）

#### 3) データの確定について

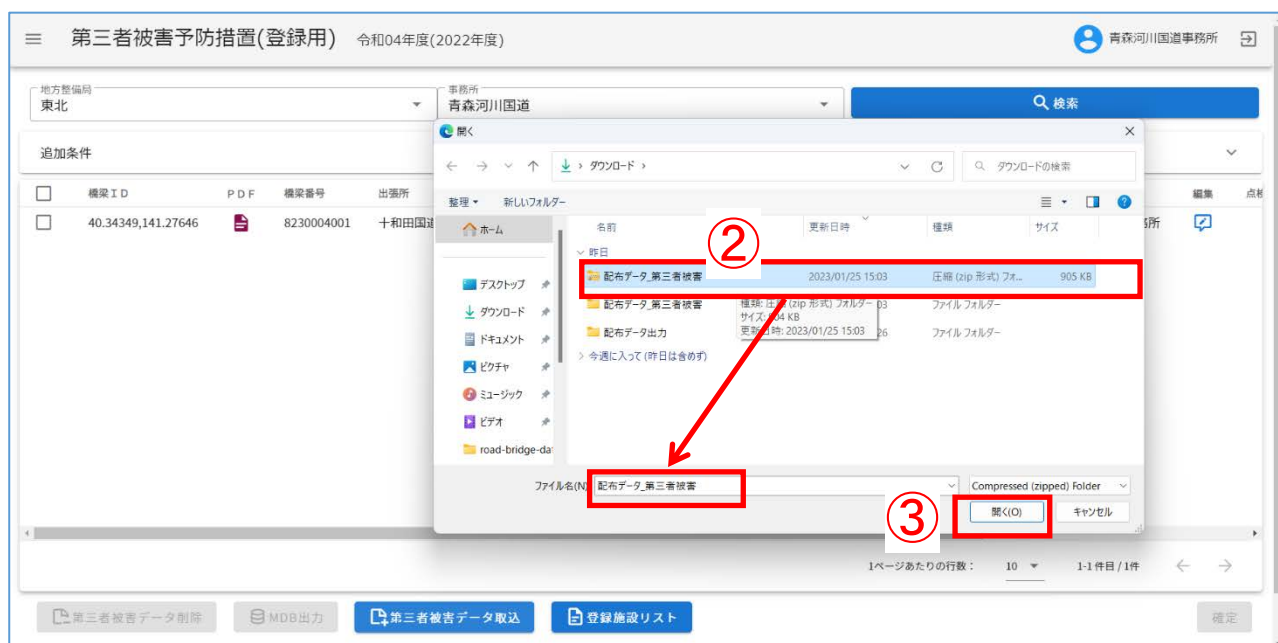
- ・ 道路橋 DB では、結果データの公開前に、点検業務において最終のデータが登録されたことを確認する必要があります。確認の方法として、データ登録画面のコメントと合わせて確定フラグを設定しています。

最終データを登録する際には、コメントとともに必ず確定フラグをチェック状態にして下さい。（Ⅲ－２－暫３．コメント・確定フラグ登録参照）

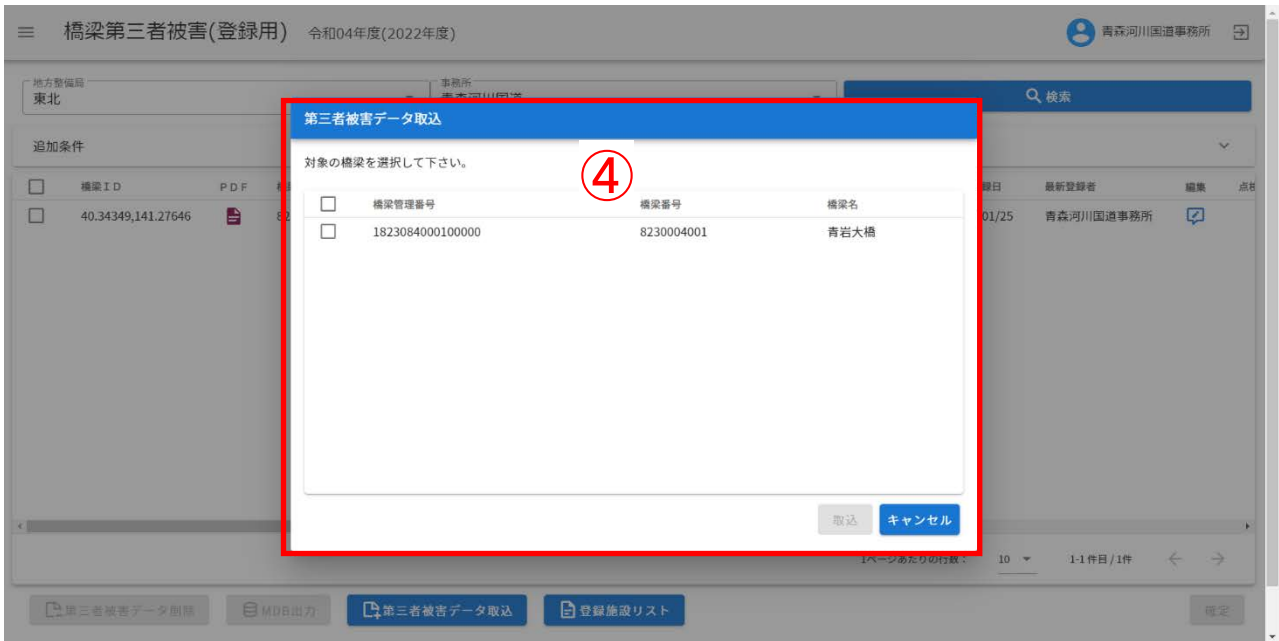
- ・定期点検カルテ入力システムから出力したデータを圧縮ファイル（ZIP形式）にして、を道路橋DBに取り込みます。
  - ・道路橋データベースのインフォメーション画面から「第三者被害予防措置（登録用）」をクリックし登録する施設の一覧を表示します。
- ①：「第三者被害データ取込」をクリックします。



- ①、③：②取込対象の第三者被害データを選択し、③「開く」をクリックします。

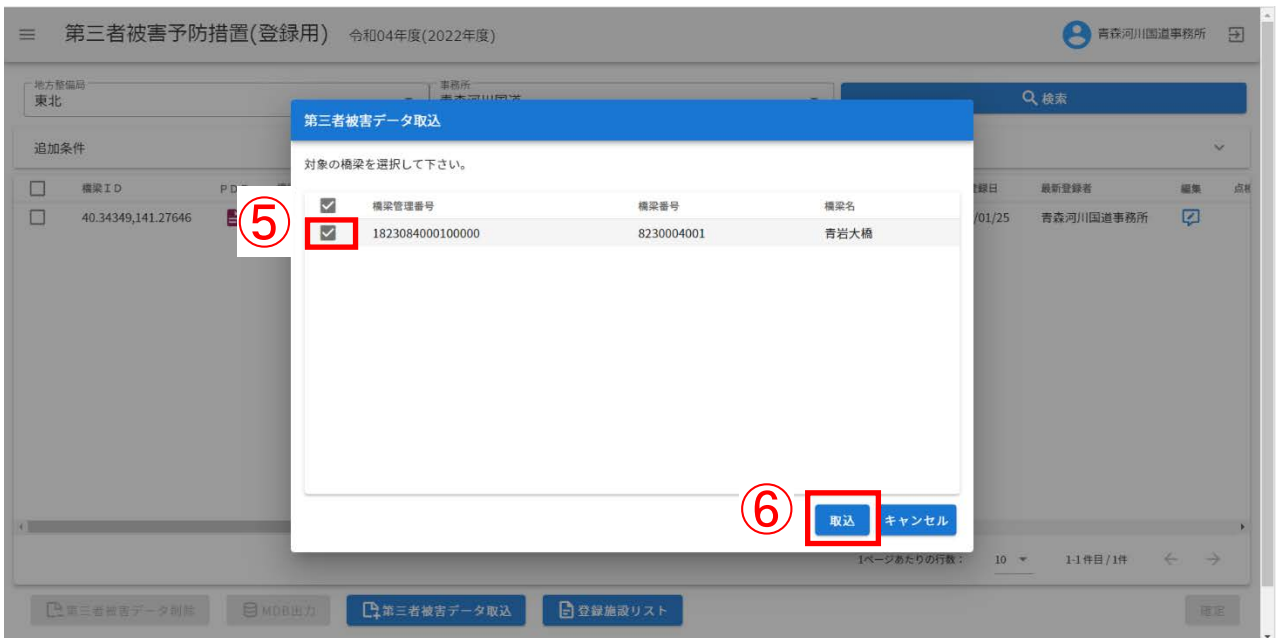


④：配布データ取込画面が表示されます。



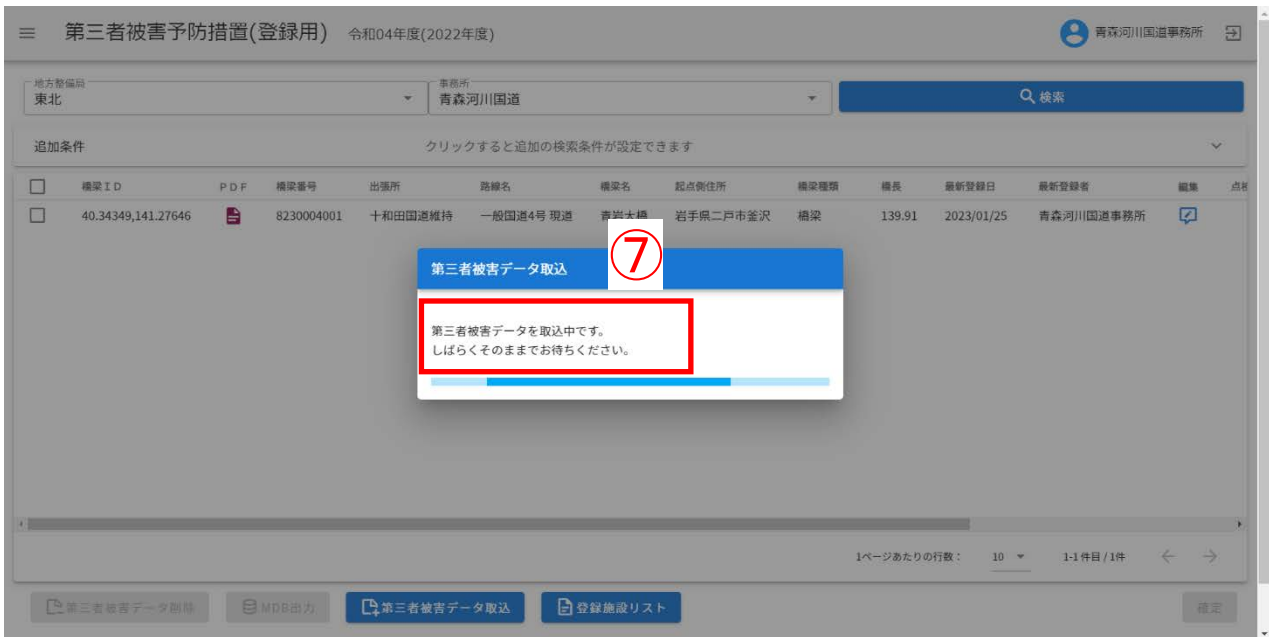
⑤、⑥：⑤対象を選択し、⑥「取込」をクリックします。

注) 例では1橋梁のみですが、複数橋梁を含む配布データを指定した場合、複数橋梁が表示され、複数選択可となります。

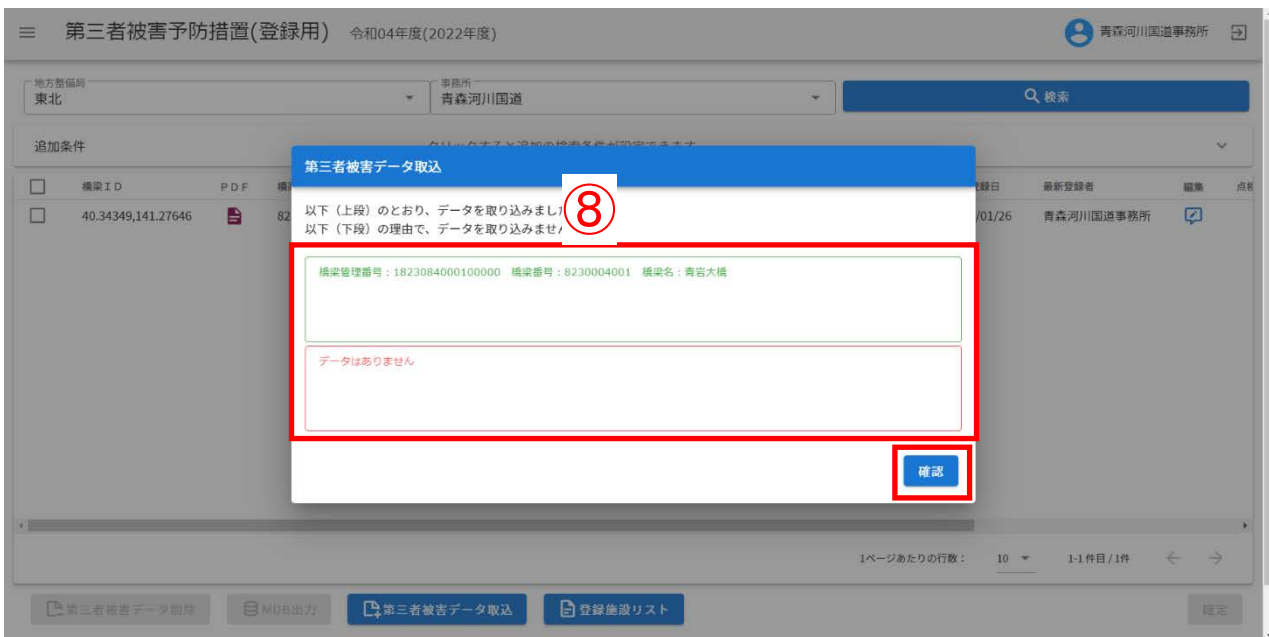




⑦：処理が完了するまでしばらくお待ちください。



⑧：第三者被害予防措置データの取り込み結果を確認し、「確認」をクリックします。



注）取込結果について

- ・上段（緑）：正常に取り込み完了した橋梁（橋梁管理番号、橋梁番号、橋梁名）が表示されます。
- ・下段（赤）：取込に失敗した橋梁情報とエラー内容が表示されます。

例）必要なファイルが見つかりません：画像ファイルが所定のフォルダ配下に見つからない  
カルテが確定済：カルテの確定フラグが✓済みのためデータ取込不可  
第三者被害予防措置が確定済：第三者被害予防措置の点検確定／診断確定が✓済みのためデータ取込不可  
不明なエラー：その他のエラー（データベース管理運営団体にお問い合わせ下さい。）

- ⑨、⑩：施設一覧にて⑨最新登録日と⑩最新登録者を確認します。  
 ⑪、⑫：施設一覧にて⑪点検業者名と⑫点検更新日を確認します。

場所	路線名	橋梁名	起点側住所	橋梁種類	橋長	最新登録日	最新登録者	編集	業者名	更新日	コメント	確定フラグ
和田国道維持	一般国道4号 現道	青岩大橋	岩手県二戸市釜沢	橋梁	139.91	2023/01/31	青森河川国道事務所		青森河川国道事務所	2023/01/31		

注)

- ⑨ 最新登録日には、作業日（当日）を設定します。  
 ⑩ 最新登録者には、ログインユーザー名を設定します。  
 ⑪ 点検業者名には、ログインユーザーが点検業者の場合、ログインユーザー名を設定します。  
 ⑫ 点検更新日には、ログインユーザーが点検業者の場合、作業日（当日）を設定します。

⑬：インフォメーション画面左のメニューバーから「橋梁管理カルテ（登録用）」をクリックします。

道橋データベース

≡ 塩害特定点検(登録用) 令和04年度(2022年度) 青森河川国道事務所

地方整備局: 東北 事務所: 青森河川国道

追加条件: クリックすると追加の検索条件が設定できます

<input type="checkbox"/>	橋梁ID	PDF	橋梁番号	出張所	路線名	橋梁名	起点側住所	橋梁種類	橋長	最新登録日
<input type="checkbox"/>	40.34349,141.27646		8230004001	十和田国道維持	一般国道4号 現道	青岩大橋	岩手県二戸市釜沢	橋梁	139.91	2023/01/25

1ページあたりの行数: 10 1-1 件目 / 1件

塩害データ削除 MDB出力 塩害データ取込 登録施設リスト 確定

⑭：地方整備局、事務所を入力したのち、「検索」をクリックし、カルテを検索します。

⑮：第三者被害予防措置に「○」が表示されていることを確認してください。

≡ 14 橋管理カルテ(登録用) 令和04年度(2022年度) 青森河川国道事務所

地方整備局: 東北 事務所: 青森河川国道

追加条件: クリックすると追加の検索条件が設定できます

<input type="checkbox"/>	橋梁ID	PDF	資料ファイル	カルテ	定期点検	塩害	第三者被害	橋梁番号	出張所	路線名	橋梁名	起点側住所
<input type="checkbox"/>	40.34349,141.27646							8230004001	十和田国道維持	一般国道4号 現道	青岩大橋	岩手県二戸市釜沢
<input type="checkbox"/>	40.36808,141.24315							8230004002	十和田国道維持	一般国道4号 現道	三戸橋	青森県三戸郡三戸町大字同心町
<input type="checkbox"/>	40.36938,141.24047							8230004003	十和田国道維持	一般国道4号 現道	境ノ沢跨道橋	青森県三戸郡三戸町大字豊川
<input type="checkbox"/>	40.40073,141.26367							8230004004	十和田国道維持	一般国道4号 現道	馬淵橋	青森県三戸郡三戸町大字川守田
<input type="checkbox"/>	40.40567,141.27096							8230004005	十和田国道維持	一般国道4号 現道	南部大橋	青森県三戸郡南部町沖田面上村
<input type="checkbox"/>	40.41313,141.28448							8230004006	十和田国道維持	一般国道4号 現道	上沖田面溝橋	青森県三戸郡南部町
<input type="checkbox"/>	40.51021,141.31039							8230004007	十和田国道維持	一般国道4号 現道	下長下跨道橋	青森県三戸郡五戸町
<input type="checkbox"/>	40.51431,141.29843							8230004008	十和田国道維持	一般国道4号 現道	あかさか跨道橋	青森県三戸郡五戸町治郎左工門
<input type="checkbox"/>	40.52058,141.28994							8230004009	十和田国道維持	一般国道4号 現道	五戸新橋	青森県三戸郡五戸町字八景
<input type="checkbox"/>	40.52492,141.28665							8230004010	十和田国道維持	一般国道4号 現道	毛無森橋	青森県三戸郡五戸町八景

1ページあたりの行数: 10 1-10 件目 / 271件

定期点検データ作成 塩害データ作成 第三者被害データ作成 MDB出力 カルテデータ取込 登録施設リスト 登録施設リスト(資料ファイル) 確定

注1)

第三者被害データの取込と同時に、カルテの取込（注2）も実施します。

注2)

カルテの取込を実施するのは、配布データに含まれるカルテデータが道路橋データベースに存在しない場合に限りです。

⑩：ログインユーザー名が設定されていることを確認してください。

⑪：作業日（当日）が設定されていることを確認してください。

≡ 橋梁管理カルテ(登録用) 令和04年度(2022年度) 青森河川国道事務所

地方整備局: 東北 事務所: 青森河川国道 検索

追加条件: クリックすると追加の検索条件が設定できます

橋梁番号	出張所	路線名	橋梁名	起点側住所	橋梁種類	橋長	編集	業者名	更新日	コメント	確定フラグ
8230004001	十和田国道維持	一般国道4号 現道	青岩大橋	岩手県二戸市釜沢	橋梁	139.91	☑	青森河川国道事務所	2023/01/31		
8230004002	十和田国道維持	一般国道4号 現道	三戸橋	青森県三戸郡三戸町大字岡心町	橋梁	70.1	☑				
8230004003	十和田国道維持	一般国道4号 現道	境ノ沢跨道橋	青森県三戸郡三戸町大字豊川	橋梁	15.07	☑	⑩	⑪		
8230004004	十和田国道維持	一般国道4号 現道	馬淵橋	青森県三戸郡三戸町大字川守田	橋梁	283.1	☑				
8230004005	十和田国道維持	一般国道4号 現道	南部大橋	青森県三戸郡南部町沖田面上村	橋梁	251.8	☑				
8230004006	十和田国道維持	一般国道4号 現道	上沖田面溝橋	青森県三戸郡南部町	橋梁	3.3	☑				
8230004007	十和田国道維持	一般国道4号 現道	下長下跨道橋	青森県三戸郡五戸町	橋梁	17.1	☑				
8230004008	十和田国道維持	一般国道4号 現道	あかさか跨道橋	青森県三戸郡五戸町治部左工門長根	橋梁	18.08	☑				
8230004009	十和田国道維持	一般国道4号 現道	五戸新橋	青森県三戸郡五戸町字八景	橋梁	56.8	☑				
8230004010	十和田国道維持	一般国道4号 現道	毛無森橋	青森県三戸郡五戸町八景	橋梁	12.54	☑				

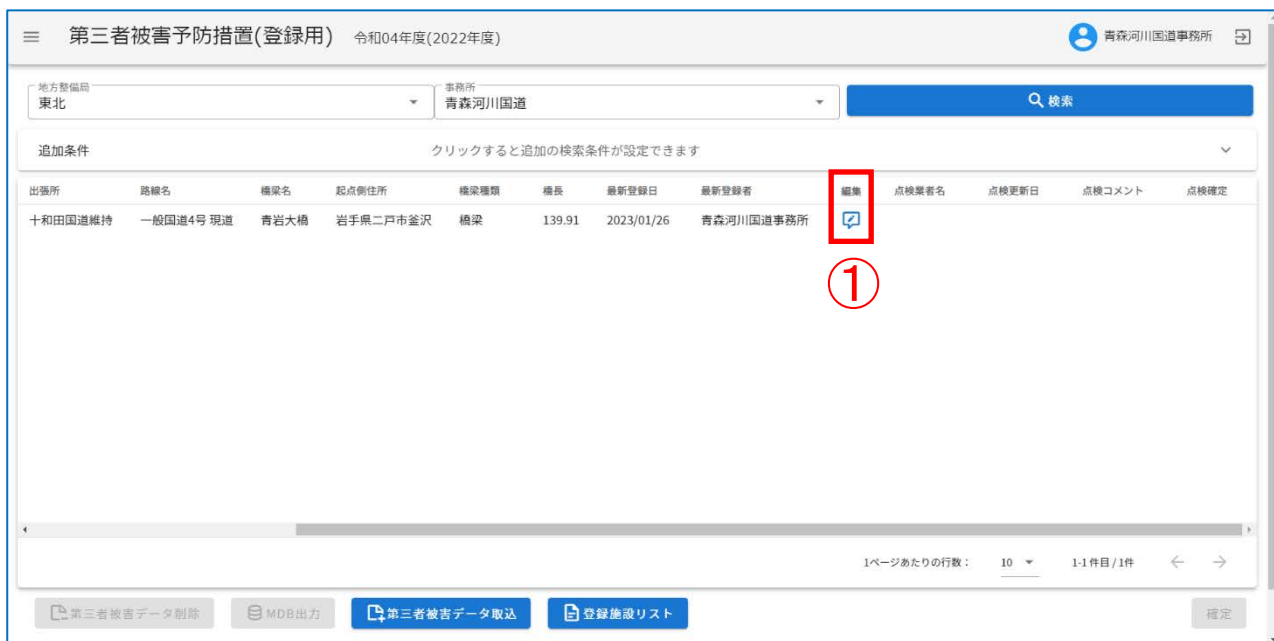
1ページあたりの行数: 10 1-10 件目 / 271件

定期点検データ作成 振替データ作成 第三者検査データ作成 MDB出力 カルテデータ取込 登録施設リスト 登録施設リスト(資料ファイル) 設定

### Ⅲ-2-暫3. コメント・確定フラグ登録

- ・ 第三者被害データの取込を実施した者がデータの状態などをコメントに残すことで、閲覧者がデータの状態を確認することができます。

①：コメント、確定フラグを編集する場合にクリックする。



②、③：コメントを登録（100文字以内）、確定フラグを✓する。

④：登録をクリックする。



⑤：「登録しました。」と表示されるので、「確認」をクリックする。

第三者被害予防措置(登録用) 令和04年度(2022年度) 青森河川国道事務所

追加条件 クリックすると追加の検索条件が設定できます

駅所	路線名	橋梁名	起点側住所	橋梁種類	橋長	最新登録日	最新登録者	編集	業者名	更新日	コメント	確定フラグ
和田国道維持	一般国道4号 現道	青岩大橋	岩手県二戸市釜沢	橋梁	139.91	2023/01/31	青森河川国道事務所		青森河川国道事務所	2023/01/31	テスト	✓

メモ・確定編集

登録しました。

5 確認

1ページあたりの行数: 10 1-1件目/1件

第三者被害データ削除 MDB出力 第三者被害データ取込 登録施設リスト 確定

道路橋データベース

⑥：施設一覧にてコメント/確定フラグを確認する。

第三者被害予防措置(登録用) 令和04年度(2022年度) 青森河川国道事務所

追加条件 クリックすると追加の検索条件が設定できます

駅所	路線名	橋梁名	起点側住所	橋梁種類	橋長	最新登録日	最新登録者	編集	業者名	更新日	コメント	確定フラグ
和田国道維持	一般国道4号 現道	青岩大橋	岩手県二戸市釜沢	橋梁	139.91	2023/01/31	青森河川国道事務所		青森河川国道事務所	2023/01/31	テスト	✓

1ページあたりの行数: 10 1-1件目/1件

第三者被害データ削除 MDB出力 第三者被害データ取込 登録施設リスト 確定

道路橋データベース

### Ⅲ-2-暫4. 第三者被害データの削除

①：インフォメーション画面左のメニューバーから「第三者被害予防措置（登録用）」をクリックする。

このデータベースデータについて  
作成日: 2022/04/01 00:00:00 最終更新日: 2022/04/01 00:00:00  
このデータベースデータは、開発テスト用のデータです。  
↓ 以下インフォメーション画面テスト用

【情報テスト(公開)】定期メンテナンスのお知らせ  
作成日: 2022/04/01 00:00:00 最終更新日: 2022/04/01 00:00:00  
システムメンテナンスのため、下記日程にてサービス停止を予定しております。  
皆様には大変ご不便をおかけしますことお詫び申し上げますとともに、なにとぞご理解を賜りますようお願い申し上げます。  
システム停止期間: 2022年02月18日(金曜日) 00:00~06:00  
※作業進捗により、前後する場合がございます。ご了承ください。  
※メンテナンス時間帯は、ページが正しく表示されない場合があります。

【警告テスト(公開)】緊急メンテナンスのお知らせ  
作成日: 2022/04/01 00:00:00 最終更新日: 2022/04/01 00:00:00  
システムメンテナンスのため、下記日程にてサービス停止を予定しております。  
皆様には大変ご不便をおかけしますことお詫び申し上げますとともに、なにとぞご理解を賜りますようお願い申し上げます。

②：地方整備局、事務所を入力したのち、「検索」をクリックし、削除対象を検索する。

第三者被害予防措置(登録用) 令和04年度(2022年度) 青森河川国道事務所

地方整備局: 東北 事務所: 青森河川国道 検索

条件: クリックすると追加の検索条件が設定できます

橋梁ID	PDF	橋梁番号	出張所	路線名	橋梁名	起点側住所	橋梁種類	橋長	最新登録日	最新登録者	編集	点検
40.34349,141.27646		8230004001	十和田国道維持	一般国道4号 現道	青岩大橋	岩手県二戸市釜沢	橋梁	139.91	2023/01/26	青森河川国道事務所		

1ページあたりの行数: 10 1-1件目/1件

第三者被害データ削除 MDB出力 第三者被害データ取込 登録施設リスト 確定

- ③：削除対象の第三者被害データを選択する。  
④：「第三者被害データ削除」をクリックする。

第三者被害予防措置(登録用) 令和04年度(2022年度) 青森河川国道事務所

地方整備局: 東北 事務所: 青森河川国道 検索

条件: クリックすると追加の検索条件が設定できます

橋梁ID	PDF	橋梁番号	出張所	路線名	橋梁名	起点側住所	橋梁種類	橋長	最新登録日	最新登録者	編集	点検
40.34349,141.27646		8230004001	十和田国道維持	一般国道4号 現道	青岩大橋	岩手県二戸市釜沢	橋梁	139.91	2023/01/26	青森河川国道事務所		

1ページあたりの行数: 10 1-1件目/1件

第三者被害データ削除 MDB出力 第三者被害データ取込 登録施設リスト 確定

- ⑤：メッセージを確認したのち、「はい」をクリックする。

第三者被害予防措置(登録用) 令和04年度(2022年度) 青森河川国道事務所

地方整備局: 東北 事務所: 青森河川国道 検索

追加条件: クリックすると追加の検索条件が設定できます

橋梁ID	PDF	橋梁番号	出張所	路線名	橋梁名	起点側住所	橋梁種類	橋長	最新登録日	最新登録者	編集	点検
40.34349,141.27646		8230004001	十和田国道維持	一般国道4号 現道	青岩大橋	岩手県二戸市釜沢	橋梁	139.91	2023/01/26	青森河川国道事務所		

第三者被害データ削除

第三者被害データを削除しますか?

はい いいえ

1ページあたりの行数: 10 1-1件目/1件

第三者被害データ削除 MDB出力 第三者被害データ取込 登録施設リスト 確定



⑥ : 「第三者被害データを削除しました」を確認したのち、「確認」をクリックする。

The screenshot displays a web application interface for managing third-party victim data. At the top, the page title is "第三者被害予防措置(登録用) 令和04年度(2022年度)" and the user is logged in as "青森河川国道事務所". The interface includes a search bar and a table with columns for various data points. A modal dialog box is open in the center, titled "第三者被害データ削除". The dialog contains the message "第三者被害データを削除しました。" and a "確認" (Confirm) button, which is highlighted with a red box and a circled number 6. The background is dimmed, and the table below the dialog shows a message "データはありません。" (No data).

第三者被害データ削除

第三者被害データを削除しました。

6 確認

データはありません。

1ページあたりの行数: 10

第三者被害データ削除 MDR出力 第三者被害データ取込 登録施設リスト 確定

### Ⅲ-2-暫5. データの公開

入力が完了した第三者被害データを閲覧機能にて参照できるように公開することが可能です。

①：インフォメーション画面左のメニューバーから「第三者被害防止措置（登録用）」をクリックする。

このデータベースデータについて  
作成日: 2022/04/01 00:00:00 最終更新日: 2022/04/01 00:00:00  
このデータベースデータは、開発テスト用のデータです。  
↓ 以下インフォメーション画面テスト用

【情報テスト(公開)】定期メンテナンスのお知らせ  
作成日: 2022/04/01 00:00:00 最終更新日: 2022/04/01 00:00:00  
システムメンテナンスのため、下記日程にてサービス停止を予定しております。  
皆様には大変ご不便をおかけしますことお詫び申し上げますとともに、なにとぞご理解を賜りますようお願い申し上げます。  
■システム停止期間: 2022年02月18日(金曜日) 00:00~06:00  
※作業進捗により、前後する場合がございます。ご了承ください。  
※メンテナンス時間帯は、ページが正しく表示されない場合があります。

【警告テスト(公開)】緊急メンテナンスのお知らせ  
作成日: 2022/04/01 00:00:00 最終更新日: 2022/04/01 00:00:00  
システムメンテナンスのため、下記日程にてサービス停止を予定しております。  
皆様には大変ご不便をおかけしますことお詫び申し上げますとともに、なにとぞご理解を賜りますようお願い申し上げます。

②：地方整備局、事務所を入力したのち、「検索」をクリックし、登録橋梁を検索する。

第三者被害防止措置(登録用) 令和04年度(2022年度) 青森河川国道事務所

地方整備局: 東北 事務所: 青森河川国道 検索

条件: クリックすると追加の検索条件が設定できません

橋梁ID	PDF	橋梁番号	出張所	路線名	橋梁名	起点側住所	橋梁種類	橋長	最新登録日	最新登録者	編集	削除
40.34349_141.27646		8230004001	十和田国道維持	一般国道4号 現道	青岩大橋	岩手県二戸市釜沢	橋梁	139.91	2023/01/31	青森河川国道事務所		

1ページあたりの行数: 10 1-1 件目 / 1件

第三者被害データ削除 MDB出力 第三者被害データ取込 登録施設リスト 確定

③：確定ボタンをクリックする。

第三者被害予防措置(登録用) 令和04年度(2022年度) 青森河川国道事務所

地方整備局: 東北 事務所: 青森河川国道

追加条件: クリックすると追加の検索条件が設定できます

<input type="checkbox"/>	橋梁ID	PDF	橋梁番号	出張所	路線名	橋梁名	起点側住所	橋梁種類	橋長	最新登録日	最新登録者	編集	削除
<input type="checkbox"/>	40.34349,141.27646		8230004001	十和田国道維持	一般国道4号 現道	青岩大橋	岩手県二戸市釜沢	橋梁	139.91	2023/01/31	青森河川国道事務所		

1ページあたりの行数: 10 1-1件目 / 1件

第三者被害データ削除 MDB出力 第三者被害データ取込 登録施設リスト **3** 確定

地方整備局: 東北 事務所: 青森河川国道

追加条件: クリックすると追加の検索条件が設定できます

場所	路線名	橋梁名	起点側住所	橋梁種類	橋長	最新登録日	最新登録者	編集	業者名	更新日	コメント	確定フラグ
十和田国道維持	一般国道4号 現道	青岩大橋	岩手県二戸市釜沢	橋梁	139.91	2023/01/31	青森河川国道事務所		青森河川国道事務所	2023/01/31	テスト	<input checked="" type="checkbox"/>

1ページあたりの行数: 10 1-1件目 / 1件

第三者被害データ削除 MDB出力 第三者被害データ取込 登録施設リスト 確定

注)

確定ボタンは以下の条件を全て満たした場合のみとなります。

- ログインユーザーが道路管理者
- 検索時に追加条件を指定していない。(自管理の第三者被害予防措置を全て表示している。)
- リスト表示されている全ての第三者被害防止措置で以下を満たす。  
業者名/更新日が設定されている場合、確定フラグが✓されている。

一度公開した第三者被害防止措置は非公開に戻せないため、確定ボタンをクリックする際には十分に注意して下さい。

④ : 「公開」をクリックする。

The screenshot shows a web application interface for managing bridge data. At the top, there is a header with the title "第三者被害予防措置(登録用)" and the year "令和04年度(2022年度)". Below the header, there are dropdown menus for "地方整備局" (set to "東北") and "事務所" (set to "青森河川国道"). A search bar is located to the right. Below these, there is a table with columns for "橋梁ID", "PDF", "橋梁番号", "出張所", "路線名", "橋梁名", "起点側住所", "橋梁種類", "橋長", "最新登録日", "最新登録者", "編集", and "削除". The first row of data is highlighted. A modal dialog box titled "公開設定" is open in the center, displaying the message "現在指定地域、営業所の橋梁を一般公開します。" (Publish bridges in the designated area and business office to the general public). The dialog has two buttons: "公開" (Publish) and "キャンセル" (Cancel). The "公開" button is highlighted with a red box and a circled number 4. At the bottom of the page, there are several buttons: "第三者被害データ削除", "MDB出力", "第三者被害データ取込", "登録施設リスト", and a green "確定" (Confirm) button.

⑤ : 「公開しました。」のメッセージを確認したのち、「確認」をクリックする。

This screenshot shows the same web application interface as the previous one, but the modal dialog box now displays the message "公開しました。" (Published). The "確認" (Confirm) button is highlighted with a red box and a circled number 5. The rest of the interface, including the header, search bar, table, and footer buttons, remains the same.